
Commune de Forel (Lavaux)
PLAN GÉNÉRAL D'AFFECTATION
PLAN D'AFFECTATION FIXANT LES LIMITES DE CONSTRUCTION
PLAN DE DÉLIMITATION DE L'AIRE FORESTIÈRE
Chercotte-Chesaude
 échelle 1:1'000

Approuvé par la Municipalité
 le: _____
 Le Syndic: _____ Le Secrétaire: _____

Soumis à l'enquête publique
 du: 17.09.02 au: 17.10.02
 Le Syndic: _____ Le Secrétaire: _____




Adopté par le Conseil communal de Forel
 dans sa séance du: _____
 Le Président: _____ Le Secrétaire: _____

Approuvé par le Département des Infrastructures
 le: _____
 Le Chef du Département: _____

urba
plan

mai 2003
0008-PGA,Cher,Chesaude-19.05.03-MW-ja

Légende

- PLAN D'AFFECTATION**
-  Zone de villas
 -  Aire forestière selon délimitation des forêts du 12.10.01
- PLAN D'AFFECTATION FIXANT LES LIMITES DE CONSTRUCTIONS**
-  Limite maintenue

Plan établi sur la base des données cadastrales par J. Vautier, géomètre officiel à Cully.